










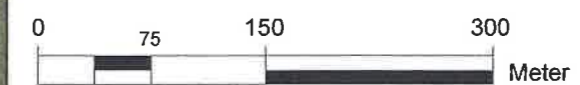
LEGENDE BIOTOPTYPEN

- 01130  Gräben
- 032001  ruderales Pionier-, Gras- und Staudenfluren;
weitgehend ohne Gehölzbewuchs (Gehölzdeckung < 10%)
- 05110  Frischwiese
- 07142  Baumreihe
- 09130  intensiv genutzte Äcker
- 12420  Gebäude industrieller Landwirtschaft
- 12651  unbefestigter Weg
- 12653  teilversiegelter Weg
- 12654  versiegelter Weg

SONSTIGES

 Baugrenze

Maßstab 1 : 5.000



**1. Änderung des vorhabenbezogenen Bebauungsplans
Nr. 03 "Sondergebiet Photovoltaik Alttrebbin"
der Gemeinde Neutrebbin
Anhang 01 - Biotopkartierung**



